



Diagnostic territorial de la zone de Sidi Bouzid El Ayoun - SYNTHÈSE Octobre 2020 -

Auteurs: Dalel Amri (Observatrice), Houria Amri (CADR, CTV El Ayoun), Mohsen Kachroudi, Jameledine Grayaa (CRDA Sidi Bouzid), Sylvie Morardet (INRAE), Soumaya Younsi (Consultante)

Ce document est une synthèse du diagnostic territorial, participatif et systémique réalisé dans le cadre du Programme d'Adaptation au Changement Climatique des Territoires ruraux vulnérables (PACTE). Le programme PACTE a pour objectif de mettre en place une approche intégrée et concertée de la gestion des territoires et des ressources dans cinq gouvernorats au centre et au nord de la Tunisie (Bizerte, Kairouan, Le Kef, Siliana et Sidi Bouzid). Ce programme s'inscrit dans La nouvelle stratégie nationale d'Aménagement et de Conservation des Terres Agricoles (2017), elle-même en ligne avec la volonté de décentralisation inscrite dans la nouvelle Constitution (2014). La valeur ajoutée de ce diagnostic est d'avoir été réalisé avec et pour les habitants de la zone en recueillant des témoignages sur leurs conditions de vie, le fonctionnement des ménages, les capitaux à leur disposition, leurs préoccupations, ainsi que leur vision des points forts et les points faibles de leur territoire.



Méthodologie

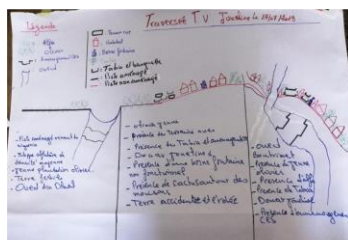
Ce diagnostic a été réalisé avec les habitants de la zone à travers:

- 56 entretiens individuels
- 30 entretiens collectifs
- 16 cartes parlées et 7 traversées
- 20 récits de vie
- 148 visites de terrain.
- 6 ateliers de restitution (du 14 oct. au 28 nov. 2019)

Résultats

- Un rapport de diagnostic pour l'ensemble de la zone, et un par territoire de vie (9 au total)
- 8 modèles de dynamiques territoriales permettant de mettre en avant les principaux enjeux de la zone, leurs causes et leurs effets
- Une maquette 3D de la zone.
- Trois cartes de réseaux d'acteurs (réseau d'eau potable de Blehdia, transport des ouvrières, distillation du romarin).

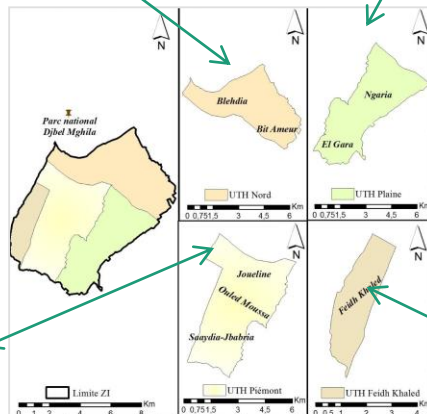
Oct. 2018 - Nov. 2019



La zone d'intervention d'El Ayoun fait partie du gouvernorat de Sidi Bouzid, dans la délégation Cebbela Nord Ouest

L'Unité territoriale homogène (UTH) Nord

regroupe les territoires de vie de Blehdia et Bit Ameur qui bénéficient d'un même réseau d'eau potable fonctionnel, contrairement aux autres TV, d'un niveau de vie plus élevé, et d'un accès facile.

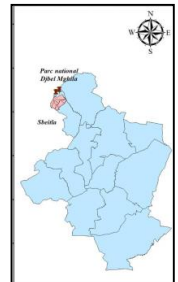


L'UTH Piémont regroupe trois territoires de vie (Saaydia-Jbabria, Ouled Moussa, Joueline), qui se caractérisent par un mélange d'activités agricoles et forestières, un réseau d'eau non fonctionnel et un accès difficile.

L'UTH Plaine rassemble les territoires de vie d'El Gara et Ngairia, principalement orientés vers l'agriculture et l'élevage et disposant d'un réseau AEP non fonctionnel, avec un accès difficile au niveau des oueds.



L'UTH Feidh Khaled est constitué d'un seul territoire de vie qui se distingue de tous les autres par sa situation enclavée dans la montagne et la zone du Parc, l'orientation principale vers des activités forestières et des conditions de vie extrêmement médiocres aggravées par une insécurité liée au terrorisme. Une grande partie de la population a migré hors de l'UTH.



Fiche d'identité de la zone d'El Ayoun

- Superficie de la zone d'intervention : 6951 ha
- Superficie Agricole et parcours steppique d'alfa : 5093 ha
- Forêt : 2534 ha
- Nombre d'habitants : 2706 habitants
- Nombre de ménages : 633 ménages.
- Nombre de douars et agglomérations : 43
- Densité moyenne : 39 habitants/Km2

Le découpage territorial dans PACTE



70-160 km²

Les zones d'intervention du programme PACTE sont des territoires ruraux vulnérables du point de vue social et environnemental où les activités reposent essentiellement sur l'exploitation des ressources naturelles.



5-40 km²

Les unités territoriales homogènes (UTH) correspondent à des sous-parties de chaque zone ayant des caractéristiques similaires en termes d'enjeux, points forts/faibles, ressources naturelles, systèmes d'activités et stratégies des acteurs.



1-10 km²

Les territoires de vie correspondent aux espaces que les communautés se sont appropriés sur les plans économique, environnemental et socioculturel. Ils correspondent à un ou quelques douar(s).

Pourquoi avoir choisi ce découpage territorial ?

Plutôt qu'un découpage administratif (secteurs, délégations, gouvernorats) ou physique (bassins versants, relief, etc.) du territoire, le programme PACTE a choisi de suivre un découpage territorial qui corresponde à la manière dont les habitants vivent le territoire, c'est-à-dire les endroits où ils vont chercher leurs ressources, les personnes avec qui ils communiquent, les enjeux partagés, etc.

Principales caractéristiques de chaque unité territoriale (UTH)

UTH	Feidh Khaled	Piémont	Plaine	Nord
Démographie	4 familles	226 familles 14 douars	211 familles 14 douars	192 familles 14 douars
Ressources naturelles	Forêt de Mghilla riche en ressources naturelles mais inaccessibles (loi militaire) Absence de terres agricoles	Forêt de Mghilla Terres fertiles cultivées	Alfa, cactus planté par la population (pour l'alimentation animale et humaine) Terres fertiles	Forêt de Mghilla Zone de plaine avec des terres fertiles Zone de terres marneuses non cultivées Zone de sols à très faible taux de matière organique
Activités	Pension de retraite Travail dans les chantiers avant la révolution. Exploitation des colonies d'abeilles sauvages Exploitation illicite des ressources forestières	Oléiculture et céréaliculture en pluvial Petit élevage ovin (5 à 10 têtes) Exploitation illicite des ressources forestières Apiculture Travail des femmes hors ZI Migration saisonnière des hommes	Oléiculture et céréaliculture Troupeaux ovins (5 à 10 têtes) Travail extérieur des femmes hors ZI Migration saisonnière des hommes Pension de retraite	Céréaliculture et oléiculture en pluvial Petit élevage ovin et engraissement (5 à 30 têtes) Travail des femmes hors ZI Migration saisonnière des hommes Transport de personnes et de marchandises
Eau	Absence de réseau d'eau potable Approvisionnement à partir de Bir Boucheg	Réseau d'eau potable par bornes fontaines, non fonctionnel et ne couvrant pas tout le territoire Forage d'Eliitha (secteur de Mghilla) et réservoir Habitations équipées de citernes semi-enterrées remplies par des citernes d'eau achetées.	Réseau d'eau potable non fonctionnel Certains douars non équipés en AEP. Habitations équipées de citernes semi-enterrées remplies par des citernes d'eau achetées	Réseau d'eau potable fonctionnel sauf quelques douars Alimentation à la maison avec des compteurs Problèmes de gestion du GDA et de dimensionnement du réseau Citernes enterrées pour la collecte de l'eau de pluie et de l'eau achetée
Aménagements CES	Pas d'aménagement	Quelques aménagements CES au niveau des oueds	Lacs collinaires non ou peu exploités et non entretenus Quelques aménagements CES au niveau des oueds	Lacs collinaires non exploités Quelques travaux de CES
Transport	Piste goudronnée qui vient de Sbeitla.	Pistes non aménagées avec accès très difficile à certains endroits	Une piste goudronnée à Ngairia Des pistes non aménagées avec un accès difficile au niveau des oueds	Piste goudronnée Pistes en cours d'aménagement Pistes non aménagées, certains douars sont difficiles d'accès voire enclavés
Education	Ecole fermée depuis 2015	Trois écoles primaires selon le lieu de résidence des élèves Collège situé dans le secteur de Mghilla	Plusieurs écoles selon le lieu de résidence des élèves Collège dans le secteur de Mghilla	Ecole primaire sur le territoire de Blehdia Collège sur le secteur de Mghilla
Santé	Hôpital de Sbeitla	Dispensaire localisé dans le territoire de Ngairia (fonctionnel 1 j/semaine)		

Points forts du territoire

mis en avant par les habitants

- Forêt présente dans les UTH Feidh Khaled, Piémont et Nord,
- Savoir-faire artisanaux, agricoles et forestiers (variables selon les UTH)
- Main d'œuvre non qualifiée disponible
- Entraide au sein des douars et entre les douars .

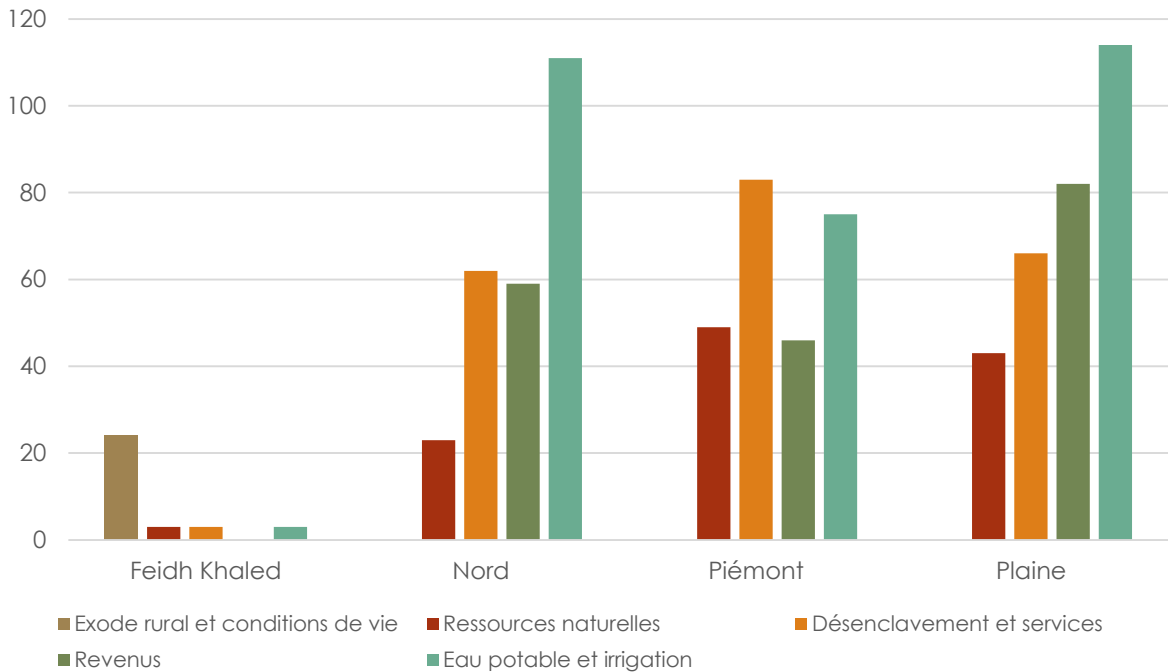
Points faibles du territoire

mis en avant par les habitants

- Interdiction d'accès à la forêt
- Erosion des terres au niveau des oueds rendant l'accès difficile
- Accès limité aux services de santé
- Abandon scolaire précoce (difficultés d'accès aux écoles primaires et au collège)
- Absence de transport rural organisé
- Absence d'activités génératrices de revenus et chômage
- Taille importante des familles par rapport à la taille des maisons

Enjeux

Les principaux enjeux qui ont été priorités par les habitants sur la zone d'El Ayoun sont:



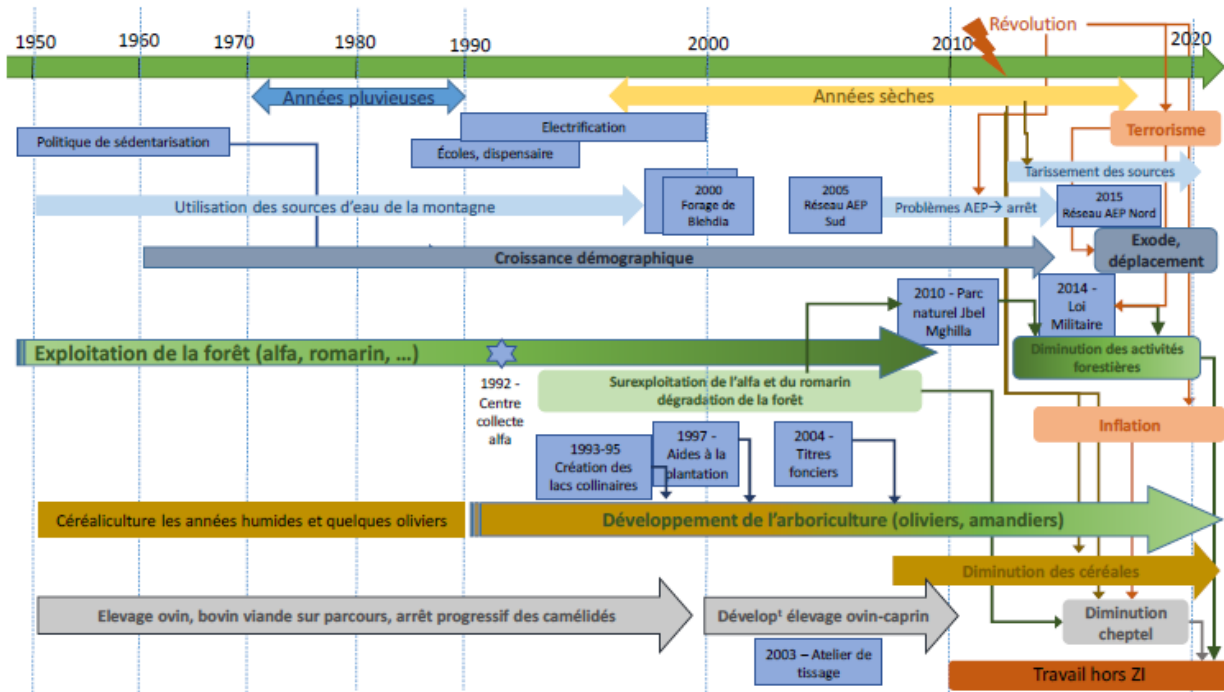
L'amélioration de l'accès en eau potable et eau d'irrigation est considérée comme l'enjeu le plus important. Viennent ensuite l'amélioration des revenus, le désenclavement et l'amélioration des services publics. Enfin la valorisation des ressources naturelles et la protection des terres contre l'érosion sont considérées comme moins importantes. L'UTH de Feidh Khaled se distingue par un fort enjeu d'exode rural et d'amélioration des conditions de vie.

Les principaux facteurs qui expliquent la dynamique territoriale sont les conditions climatiques et leurs effets (sécheresse, érosion et isolement), les conséquences de la révolution (insécurité, accès interdit à la forêt) et l'absence d'aménagement CES et de protection des pistes. Cela a fortement contraint les activités agricoles et forestières et diminué les revenus associés. Ainsi les familles sont obligées de diversifier leur revenus par des activités non agricoles pratiquées à l'extérieur de la zone.

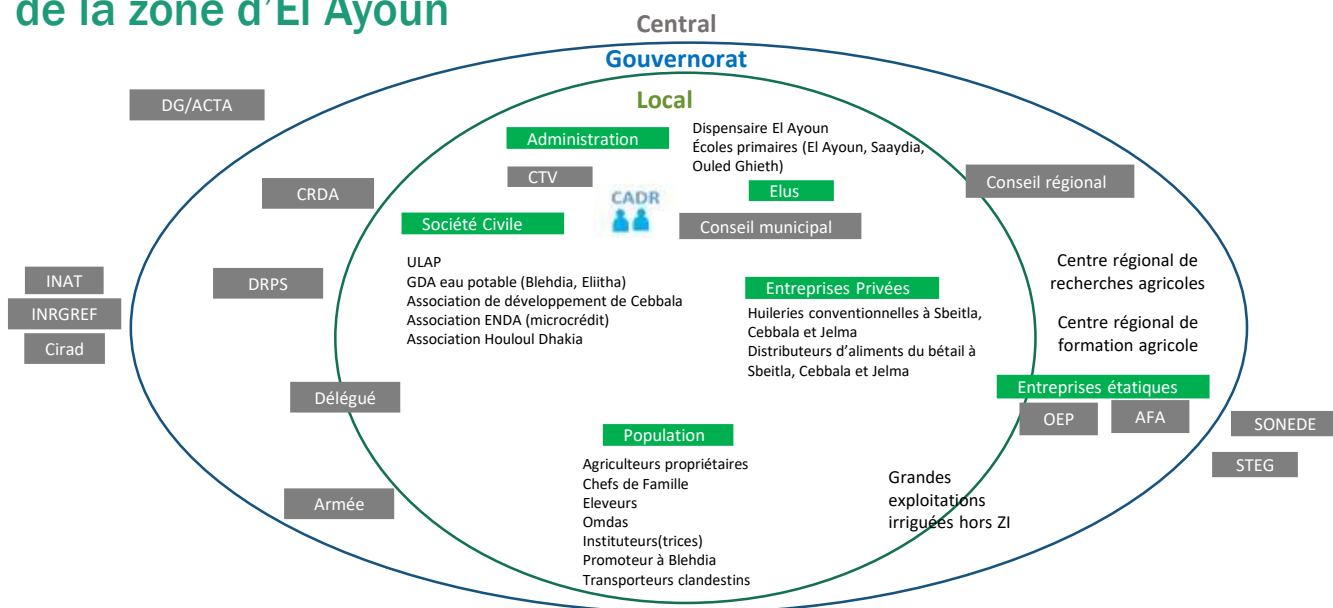
Les principaux capitaux sont :

- **Capital humain** : main d'œuvre disponible mais dans un état sanitaire et scolaire médiocre,
- **Capital social** : solidarité entre les familles,
- **Capital physique** : un seul dispensaire non équipé en eau, réseau d'eau potable inexistant ou non fonctionnel, pistes non aménagées rendant l'accès à l'école difficile pour certains douars, une qualité hétérogène des maisons et des aménagements CES insuffisants,
- **Capital financier** : revenus des activités agricoles (élevage ovin et caprin, oliviers) et forestières, des activités extra-agricoles (ouvriers agricoles, chantiers, transport illicites) et des micro-crédits,
- **Contexte institutionnel** : la création du parc national et la loi militaire empêchent l'accès à la forêt.

Frise historique simplifiée de la zone d'El Ayoun



Cartographie simplifiée des acteurs du développement territorial de la zone d'El Ayoun



A quoi va servir ce diagnostic territorial ?

L'élaboration de ce diagnostic avait pour objectif de donner l'opportunité à l'ensemble des acteurs concernés de produire et de partager les informations et les connaissances nécessaires à l'identification d'actions spécifiques à mener pour permettre un développement durable et intégré de la zone d'intervention. Ce diagnostic a permis de mettre en avant les principaux enjeux, points forts et points faibles du territoire. Les différents acteurs, y compris les habitants, ont ensuite pu proposer des actions permettant de répondre à ces enjeux. Sur ces bases, un comité de territoire composé d'élus municipaux et de représentants des habitants, de la société civile et du secteur privé va élaborer un plan d'action pour répondre aux enjeux de développement de la zone. La faisabilité de ce plan d'action sera ensuite expertisée pour un financement ultérieur par le programme PACTE – dans le secteur de la gestion des ressources naturelles – et par d'autres programmes et projets couvrants d'autres secteurs.